



«СОГЛАСОВАНО»

Глава Армизонского
Муниципального района
А.В. Робканов
«30» августа 2024г.

«УТВЕРЖДАЮ»
Директор МАОУ
Армизонская средняя
общеобразовательная школа
Л.С. Каканова
«30» августа 2024г.



«СОГЛАСОВАНО»

Начальник отделения
Госавтоинспекции МО
МВД России «Омутинский»
Капитан полиции
В.А. Берац
«30» августа 2024г.



ПАСПОРТ

дорожной безопасности образовательной организации
Муниципального автономного общеобразовательного учреждения
Армизонская средняя общеобразовательная школа

2024 год.

Общие сведения.

Муниципальное автономное общеобразовательное учреждение Армизонская
средняя общеобразовательная школа

Юридический адрес: 627220. Тюменская область, Армизонский район,
с.Армизонское ул.Кирова 2.

Фактический адрес: 627220. Тюменская область, Армизонский район,
с.Армизонское ул.Кирова 2.

Руководители образовательной организации:

Директор: Каканова Людмила Сергеевна телефон: 8-345-47-2-34-88

Заместитель директора по учебно - воспитательной работе: Обухова Ольга
Федоровна телефон: 8-345-47-2-34-88

Заместитель директора по воспитательной работе: Нерадовских Любовь
Владимировна телефон: 8-345-47-2-34-88

Ответственные работники муниципального органа образования: специалист
отдела образования Королева Марина Николаевна телефон: 8-345-47-2-39-53

Ответственные от Госавтоинспекции, должность Ст. инспектор по
пропаганде БДД ОГИБДД МО МВД «Омутинский» младший лейтенант
полиции Тимофеева Татьяна Николаевна телефон: 8-919-950-23-00

Ответственные работники за мероприятия по профилактике детского
травматизма,

должность: специалист отдела образования Фурса Лариса Викторовна
телефон: 8-345-47-2-39-53

Руководитель или ответственный работник дорожно-эксплуатационной
организации, осуществляющей содержание улично-дорожной сети (УДС),
Фишер А.А. должность: прораб. Телефон: 89026228403

Руководитель или ответственный работник дорожно-эксплуатационной
организации, осуществляющей содержание технических средств организации
дорожного движения (ТСОДД)*: Фишер А.А. должность: прораб. телефон:
89026228403

Количество обучающихся (учащихся, воспитанников): 768 чел.

Наличие уголка по БДД: есть. Фойе 1 этаж Наличие класса по БДД: нет

Наличие автогородка (площадки) по БДД: школьный двор

Наличие автобуса в образовательной организации: ПАЗ – 423470-04, ИАЦ-
1767М4,

Владелец автобуса: МАОУ Армизонская средняя общеобразовательная
школа.

Время занятий в образовательной организации:

1-ая смена: - 8:30 - 15:40

2-ая смена: - 10:00-16:10

внеклассные занятия: - 16.00 - 20.00

Телефоны оперативных служб: 112

Содержание.

- I. План-схемы образовательной организации (сокращение – ОО).
 1. Район расположения образовательной организации, пути движения транспортных средств и детей (обучающихся).
 2. Организация дорожного движения в непосредственной близости от образовательной организации с размещением соответствующих технических средств организации дорожного движения, маршруты движения детей и расположение парковочных мест.
 3. Маршруты движения организованных групп детей от образовательной организации к стадиону, парку или спортивно-оздоровительному комплексу.
 4. Пути движения транспортных средств к местам разгрузки/погрузки и рекомендуемые безопасные пути передвижения детей по территории образовательной организации.

- II. Информация об обеспечении безопасности перевозок детей специальным транспортным средством (автобусом).
 1. Общие сведения.
 2. Маршрут движения автобуса образовательной организации.
 3. Безопасное расположение остановки автобуса у образовательной организации.

- III. Приложения.

План-схема пути движения транспортных средств и детей при проведении дорожных ремонтно-строительных работ вблизи образовательной организации.

Рекомендации к составлению план-схемы района расположения образовательной организации.

1. Район расположения образовательной организации определяется группой жилых домов, зданий и улично-дорожной сетью с учетом остановок общественного транспорта (выходов из станций метро), центром которого является непосредственно образовательная организация;

2. Территория, указанная на схеме, включает:

- образовательную организацию;
- стадион вне территории образовательной организации, на котором могут проводиться занятия по физической культуре (*при наличии*);
- парк, в котором могут проводиться занятия с детьми на открытом воздухе (*при наличии*);
- спортивно-оздоровительный комплекс (*при наличии*);
- жилые дома, в которых проживает большая часть детей данной образовательной организации;
- автомобильные дороги и тротуары.

3. На схеме обозначены:

- расположение жилых домов, зданий и сооружений;
- сеть автомобильных дорог;
- пути движения транспортных средств;
- пути движения детей в/из образовательную организацию;
- опасные участки (места несанкционированных переходов на подходах к образовательной организации, места имевших место случаев дорожно-транспортных происшествий с участием детей-пешеходов и детей-велосипедистов);
- уличные (наземные – регулируемые / нерегулируемые) и внеуличные (надземные и подземные) пешеходные переходы;
- названия улиц и нумерация домов.

Схема необходима для общего представления о районе расположения образовательной организации. На схеме обозначены наиболее частые пути движения детей от дома (от отдаленных остановок маршрутных транспортных средств) к образовательной организации и обратно.

При исследовании маршрутов движения детей необходимо уделить особое внимание опасным зонам, где дети пересекают проезжие части дорог не по пешеходному переходу.

Рекомендации к составлению схемы организации дорожного движения в непосредственной близости от образовательной организации.

1. Схема организации дорожного движения ограничена автомобильными дорогами, находящимися в непосредственной близости от образовательной организации.

На схеме обозначаются:

- здание образовательной организации с указанием территории, принадлежащей непосредственно образовательной организации (при наличии указать ограждение территории);

- автомобильные дороги и тротуары;

- уличные (наземные – регулируемые/нерегулируемые) и внеуличные (надземные/подземные) пешеходные переходы на подходах к образовательной организации;

- дислокация существующих дорожных знаков и дорожной разметки;

- другие технические средства организации дорожного движения;


- направление движения транспортных средств по проезжей части;

- направление безопасного маршрута движения детей.

2. На схеме указано расположение остановок маршрутных транспортных средств и безопасные маршруты движения детей от остановочного пункта к образовательной организации и обратно;

3. При наличии стоянки (парковочных мест) около образовательной организации, указывается место расположение и безопасные маршруты движения детей от парковочных мест к образовательной организации и обратно.

К схеме (в случае необходимости) должен быть приложен план мероприятий по приведению существующей организации дорожного движения к организации дорожного движения, соответствующей нормативным техническим документам, действующим в области дорожного движения, по окончании реализации которого готовится новая схема.




- Иллюзия ландшафта
- Троюар. Движение пешеходов в (на) СВ
- Движение ТС по проезжей части
- Административные здания
- Творческие точки
- Опасный участок





Рекомендации к составлению схемы маршрутов движения организованных групп детей от образовательной организации к стадиону, парку или спортивно-оздоровительному комплексу.

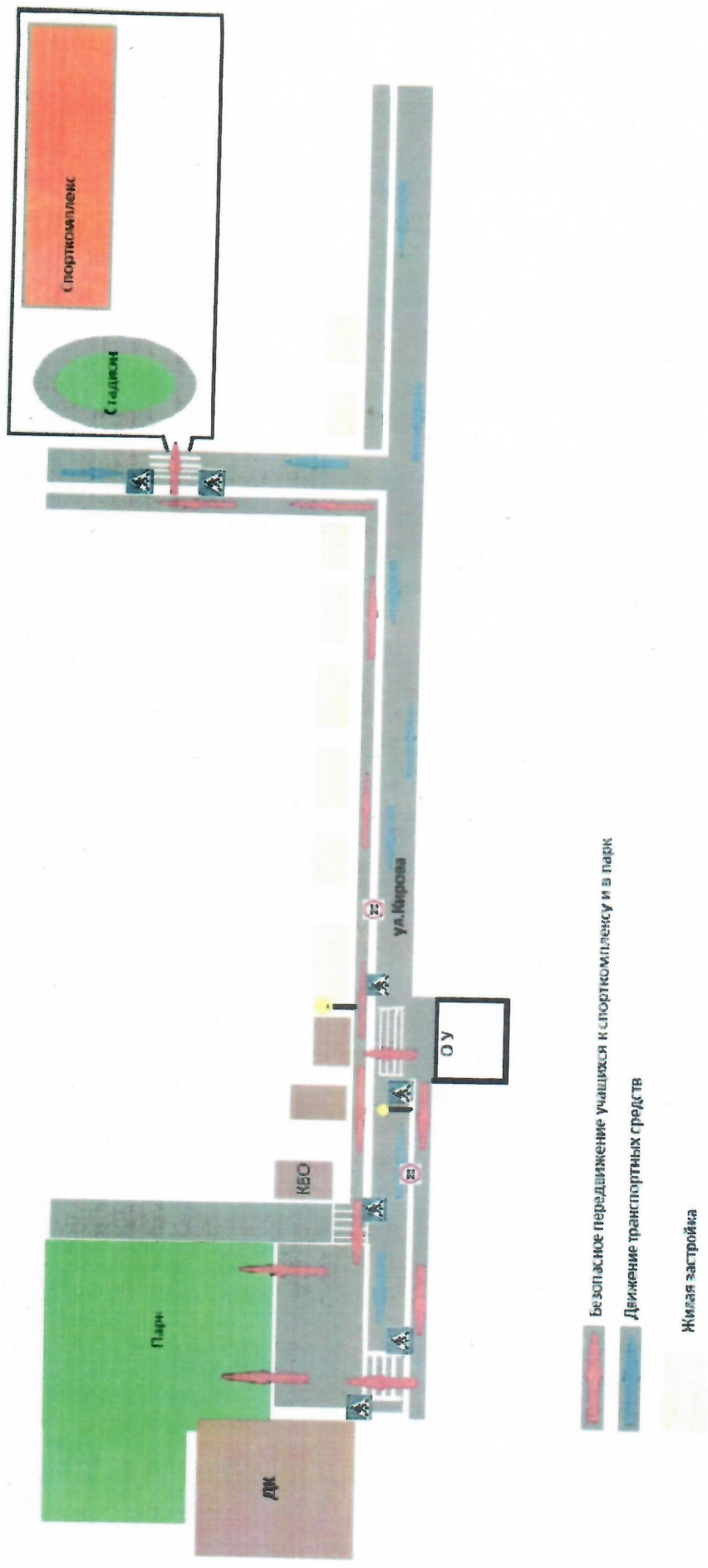
На схеме района расположения образовательной организации указываются безопасные маршруты движения детей от образовательной организации к стадиону, парку или спортивно-оздоровительному комплексу и обратно.

Эти схемы должны использоваться преподавательским составом при организации движения групп детей к местам проведения занятий вне территории образовательной организации.

СХЕМА ПОДВОЗА УЧАЩИХСЯ



-  Направление учащихся от остановок маршрутных средств
-  Направление потока движения
-  Направление движения детей от остановок частных транспортных средств
-  Искусственное освещение

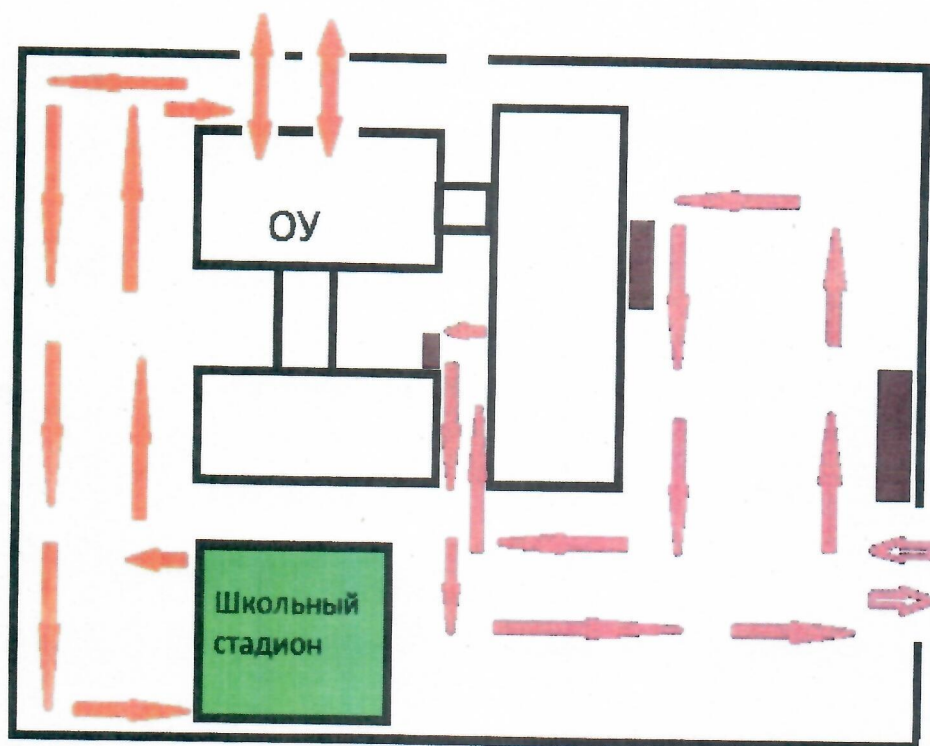






Рекомендации к составлению схемы пути движения транспортных средств к местам разгрузки/погрузки и рекомендуемые безопасные пути передвижения детей по территории образовательной организации.

На схеме указывается примерная траектория движения транспортных средств на территории образовательной организации, в том числе места погрузки/разгрузки, а также безопасный маршрут движения детей во время погрузочно-разгрузочных работ.

В целях обеспечения безопасного движения детей по территории образовательной организации необходимо исключить пересечения путей движения детей и путей движения транспортных средств.

ПУТИ ДВИЖЕНИЯ ТС ПО ТЕРРИТОРИИ



-  Въезд и выезд грузовых транспортных средств
-  Места разгрузки и погрузки
-  Движение детей и подростков по территории ОУ
-  Движение грузовых транспортных средств по территории ОУ

Рекомендации к составлению схемы маршрута движения автобуса образовательной организации

На схеме указываются населенные пункты, через которые следует автобус образовательной организации, оборудованные места остановок для посадки и высадки детей в каждом населенном пункте и в иных местах по маршруту движения автобуса; непосредственно населенный пункт, где расположена образовательная организация.

На схеме указывается безопасный маршрут следования автобуса образовательной организации из пункта А в пункт В, а также обозначены:

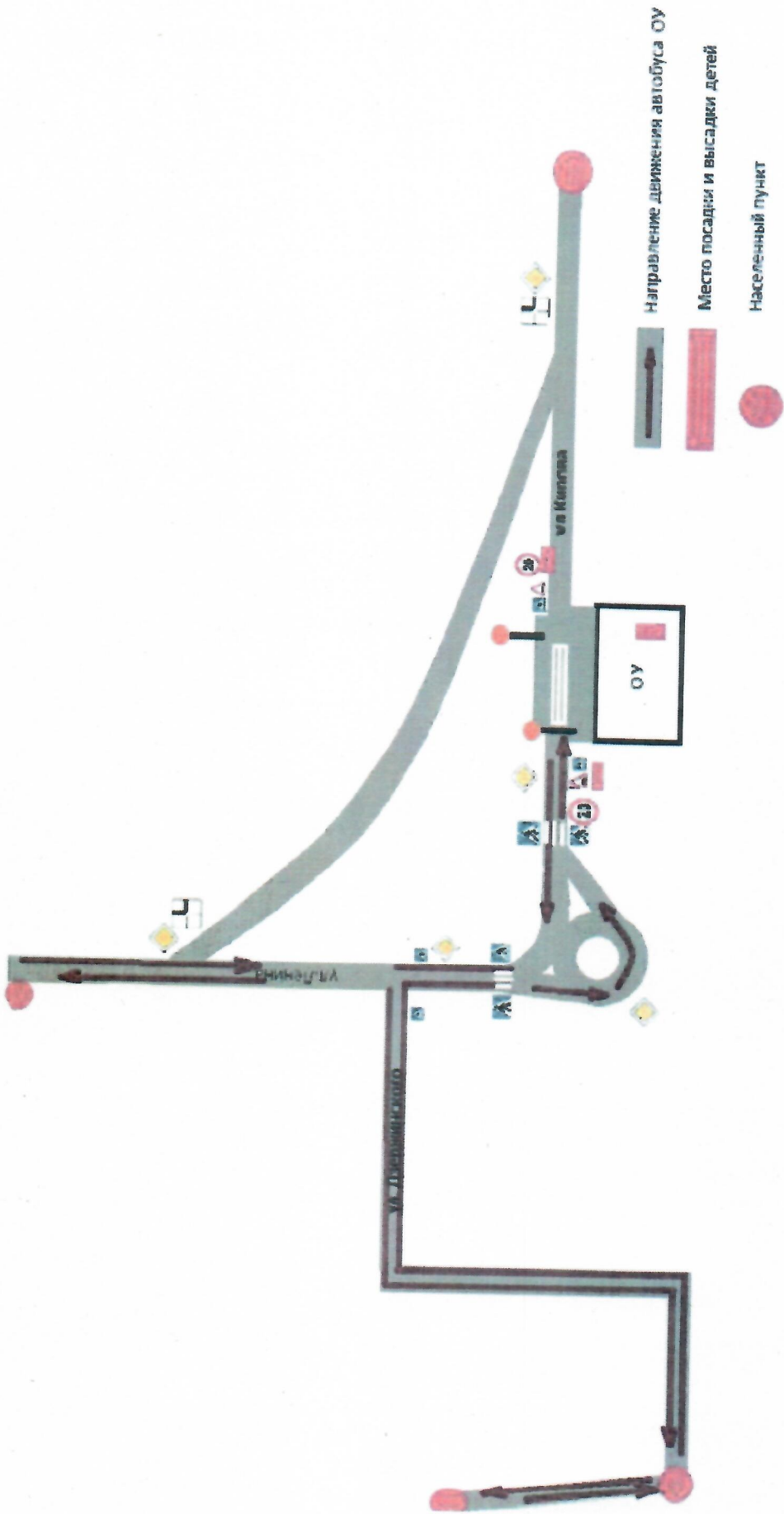
- жилые дома населенных пунктов;
- здание образовательной организации;
- автомобильные дороги;
- дислокация существующих дорожных знаков на пути следования автобуса образовательной организации;
- пешеходные переходы, пересекающие проезжую часть маршрута движения автобуса образовательной организации;
- другие технические средства организации дорожного движения на маршруте движения автобуса образовательной организации.

Дополнительно, при наличии трудных (опасных) участков дорог по пути следования автобуса, представляется целесообразным давать их подробное описание с рекомендациями по безопасному преодолению.


Кроме того, рекомендуется дополнять паспорт фотоматериалами с изображением таких участков, а также с изображениями остановочных пунктов и мест ожидания.

В случаях, когда осуществляется перевозка детей специальным транспортным средством на экскурсии, спортивные соревнования, в лагеря, к месту сдачи государственной аттестации и единого государственного экзамена, Паспорт безопасности образовательной организации дополняется схемами маршрута движения специального транспортного средства (автобуса).

МАРШРУТ ДВИЖЕНИЯ АВТОБУСА №1



МАРШРУТ ДІЯЮЧІЙ АВТОБУСА №2



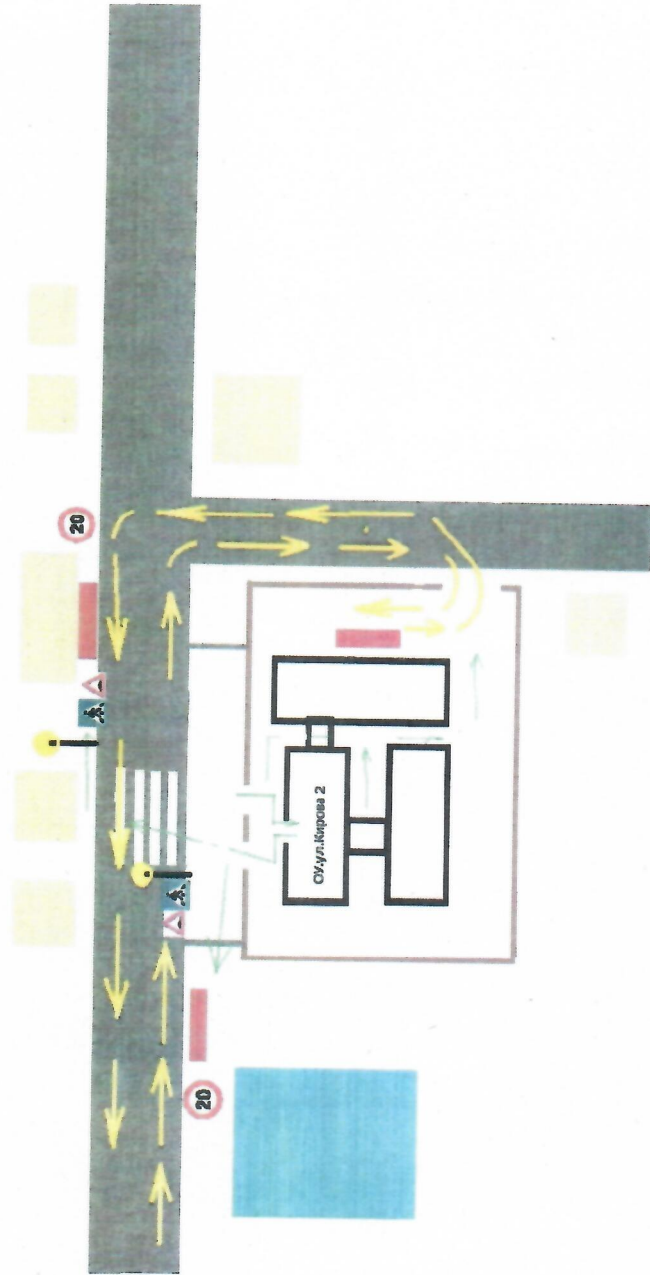
Рекомендации к составлению схемы расположения остановки автобуса у образовательной организации

На схеме указывается подъезд в оборудованный «карман» или другое оборудованное место для посадки и высадки детей из автобуса у образовательной организации, и дальнейший путь движения автобуса по проезжей части, а также безопасный маршрут движения детей от остановки автобуса у образовательной организации.

На схеме обозначены:

- жилые дома района расположения образовательной организации;
- здание образовательной организации;
- ограждение территории образовательной организации
(при наличии);
- автомобильные дороги.

Безопасное расположение остановки автобуса у ОУ



Движение автобуса у ОУ

Зоны посадки и высадки учащихся

Движение учащихся к месту посадки и высадки


**Рекомендации к составлению план-схемы пути движения транспортных средств и детей
при проведении дорожных ремонтно-строительных работ
вблизи образовательной организации**

На схеме указывается место производства дорожных ремонтно-строительных работ, его обустройство дорожными знаками и ограждениями, иными техническими средствами организации дорожного движения, а также безопасный маршрут движения детей к образовательной организации с учетом изменения маршрута движения по тротуару.

На схеме обозначены:

- участок производства дорожных ремонтно-строительных работ;
- автомобильные дороги;
- тротуары;
- альтернативные пути (обходы места производства дорожных ремонтно-строительных работ пешеходами и объезды транспортными средствами);
- здание образовательной организации;
- ограждение территории образовательной организации
(при наличии).

ПЛАН СХЕМА ПУТИ ДВИЖЕНИЯ ТС И ДЕТЕЙ
ПРИ РЕМОНТНО-СТРОИТЕЛЬНЫХ РАБОТАХ



Информация об обеспечении безопасности перевозок детей специальным транспортным средством (автобусом).

(при наличии автобуса(ов))

1. Общие сведения.

Марка: ПАЗ- 423470-04, ИАЦ-1767М4. Модель: ПАЗ- 423470-04, ИАЦ-1767М4

Государственный регистрационный знак: АМ 049 72, АМ 186 72, Год выпуска: 2021 г.в., 2022 г.в.

Количество мест в автобусе: 15, 28.

Соответствие конструкции требованиям, предъявляемым к школьным автобусам: соответствует.

2. Сведения о водителе(ях) автобуса(сов).

Фамилия, имя,	Дата принятия на	Стаж вождения	Дата предстоящего медицинского	Период проведения	Сроки повышения квалификации	Допущены ли нарушения
Меньшиков А.В	Февраль 1990 г.	33 лет	Март 2025 г.		Август 2024г.	
Сидоров В.Л	Октябрь 2001г.	25 лет	Март 2025 г.		Август 2024г.	

3. Организационно-техническое обеспечение.

1) Лицо, ответственное, за обеспечение безопасности дорожного движения: ответственный по БДД – Каканов Игорь Александрович
Организация проведения предрейсового медицинского осмотра водителей осуществляет: ГБУЗ ТО «Областная больница № 4» г. Ишим, на основании договора № 111 от 01.01.2024 г.

Организация проведения предрейсового технического осмотра транспортного средства, осуществляет: Каканов Игорь Александрович.

Дата очередного технического осмотра: май 2025 г,

Место стоянки автобуса в нерабочее время: гараж на территории школы.

Сведения о владельце автобуса.

Юридический адрес владельца: 627220.Тюменская область, Армизонский район, с. Армизонское, ул. Кирова 2 МАОУ Армизонская СОШ.

Фактический адрес владельца: 627220.Тюменская область, Армизонский район, с. Армизонское, ул. Кирова 2 МАОУ Армизонская СОШ.

Телефон ответственного лица: Директор МАОУ Армизонская СОШ

Каканова Л.С. 89044630909

Информационная карточка

перевозок детей специальным транспортным средством (автобусом).

Общие сведения.

Марка: ПАЗ- 423470-04. ИАЦ 1767М4

Модель: ПАЗ- 423470-04. ИАЦ 1767М4

Государственный регистрационный знак: АМ 049 72, АМ 186 72

Год выпуска: 2021, 2022г.в.

Количество мест в автобусе: 28, 15

Соответствие конструкции требованиям, предъявляемым к школьным автобусам: соответствует.

Сведения о владельце.

Владелец: МАОУ Армизонская СОШ, автобусы состоят на балансе.

Юридический адрес владельца: Тюменская обл., Армизонский район, с. Армизонское, ул. Кирова 2

Фактический адрес владельца: Тюменская обл., Армизонский район, с. Армизонское, ул. Кирова 2

Телефон ответственного лица: 89026239291

Сведения о водителях автобусов.

Фамилия, имя, отчество:

Меньшиков А.В., в\у 9902 № 174847 выдано 08.12.2018 г.

Сидоров В.Л в\у 9931 № 616761 выдано 17.08.2023 г.

Принят на работу: Меньшиков А.В. - 1990 г., Сидоров В.Л. - 2001 г.

Стаж вождения категории D: Меньшиков - 33 л, Сидоров В.Л. 25 л.

Организационно-техническое обеспечение.

Лицо, ответственное за обеспечение безопасности дорожного движения:

Каканов И.А.

назначено: март 2024 г. прошло аттестацию: апрель 2024 г.

Дата последнего технического осмотра: май 2024 г., май 2024г.

Место стоянки автобуса в нерабочее время школьный гараж. Автобусы оснащены системой спутниковой навигации и тахографами.

Директор (заведующий) образовательной организации

Руководитель организации, осуществляющей перевозку детей специальным транспортом (автобусом)

Директор (заведующий)
образовательной организации _____
(подпись)

Л.С. Каканова

Руководитель организации,
осуществляющей перевозку детей
специальным транспортом
(автобусом) _____

Л.С. Каканова

(подпись)



ДЕТИ

AM 186 72 RUS

ДЕТИ




GAZelle



AM 186 72.
RUS

Официальный дилер ГАЗ ТКЦ ГАЗ АТО ☎ 8-800-555-28-18







ДЕТИ

AM 049 72
RUS







