



«СОГЛАСОВАНО»

Глава Армызонского
Муниципального района
А.В. Робканов
«30» августа 2024г.



«УТВЕРЖДАЮ»

Директор МАОУ
Армызонская средняя
общеобразовательная школа
Л.С. Каканова
«30» августа 2024г.

«СОГЛАСОВАНО»

Начальник отделения
Госавтоинспекции МО
МВД России «Омутинский»
Капитан полиции

В.А. Берац
«30» августа 2024г.



ПАСПОРТ

дорожной безопасности образовательной организации Калмакской средней
общеобразовательной школы структурного подразделения
Муниципального автономного общеобразовательного учреждения
Армызонская средняя общеобразовательная школа

2024 год.

Общие сведения.

Калмакская средняя общеобразовательная школа структурное подразделение

Муниципального автономного общеобразовательного учреждения
Армизонская средняя общеобразовательная школа

Юридический адрес: 627232 Тюменская область, Армизонский район, с.Калмакское, ул. Новая,1.

Фактический адрес: 627232. Тюменская область, Армизонский район, с.Калмакское, ул. Новая,1.

Руководители образовательной организации:

Директор: Каканова Людмила Сергеевна

телефон: 8-345-47-2-34-88

Заведующая школой:

Слепнева Светлана Михайловна

телефон: 8-34547- 36-3-45

Педагог- организатор:

Замиралов Александр Андреевич

телефон:8-34547- 36-3-45

Ответственные работники

муниципального органа

образования: специалист отдела образования Королева Марина Николаевна

телефон: 8-345-47-2-39-53

Ответственные от

Госавтоинспекции,

должность Ст. инспектор по пропаганде БДД ОГИБДД МО МВД

«Омутинский» младший лейтенант Тимофеева Татьяна Николаевна

телефон:8-919-950-23-00

Ответственные работники

за мероприятия по профилактике

детского травматизма,

должность: специалист отдела образования Фурса Лариса Викторовна

телефон: 8-345-47-2-39-53

Руководитель или ответственный работник дорожно-эксплуатационной организации, осуществляющей содержание улично-дорожной сети (УДС)*,

Фишер А.А.

должность: прораб.

телефон: 89026228403

Руководитель или ответственный работник дорожно-эксплуатационной организации, осуществляющей содержание технических средств организации дорожного движения (ТСОДД)*: Фишер А.А.

должность: прораб. телефон: 89026228403

Количество обучающихся (учащихся, воспитанников): 57 чел., 11 чел.
Наличие уголка по БДД: есть. Фойе 1 этаж
Наличие класса по БДД: нет
Наличие автогородка (площадки) по БДД: нет
Наличие автобуса в образовательной организации: ПАЗ – 423470 -04.
Владелец автобуса: МАОУ Армизонская средняя общеобразовательная школа.
Время занятий в образовательной организации:
1-ая смена: – 8:30 – 15:40
2-ая смена: – нет
внеклассные занятия: – 16.00 – 20.00

Телефоны оперативных служб: 112

Содержание.

- I. План-схемы образовательной организации (сокращение – ОО).
 1. Район расположения образовательной организации, пути движения транспортных средств и детей (обучающихся).
 2. Организация дорожного движения в непосредственной близости от образовательной организации с размещением соответствующих технических средств организации дорожного движения, маршруты движения детей и расположение парковочных мест.
 3. Маршруты движения организованных групп детей от образовательной организации к стадиону, парку или спортивно-оздоровительному комплексу.
 4. Пути движения транспортных средств к местам разгрузки/погрузки и рекомендуемые безопасные пути передвижения детей по территории образовательной организации.

- II. Информация об обеспечении безопасности перевозок детей специальным транспортным средством (автобусом).
 1. Общие сведения.
 2. Маршрут движения автобуса образовательной организации.
 3. Безопасное расположение остановки автобуса у образовательной организации.

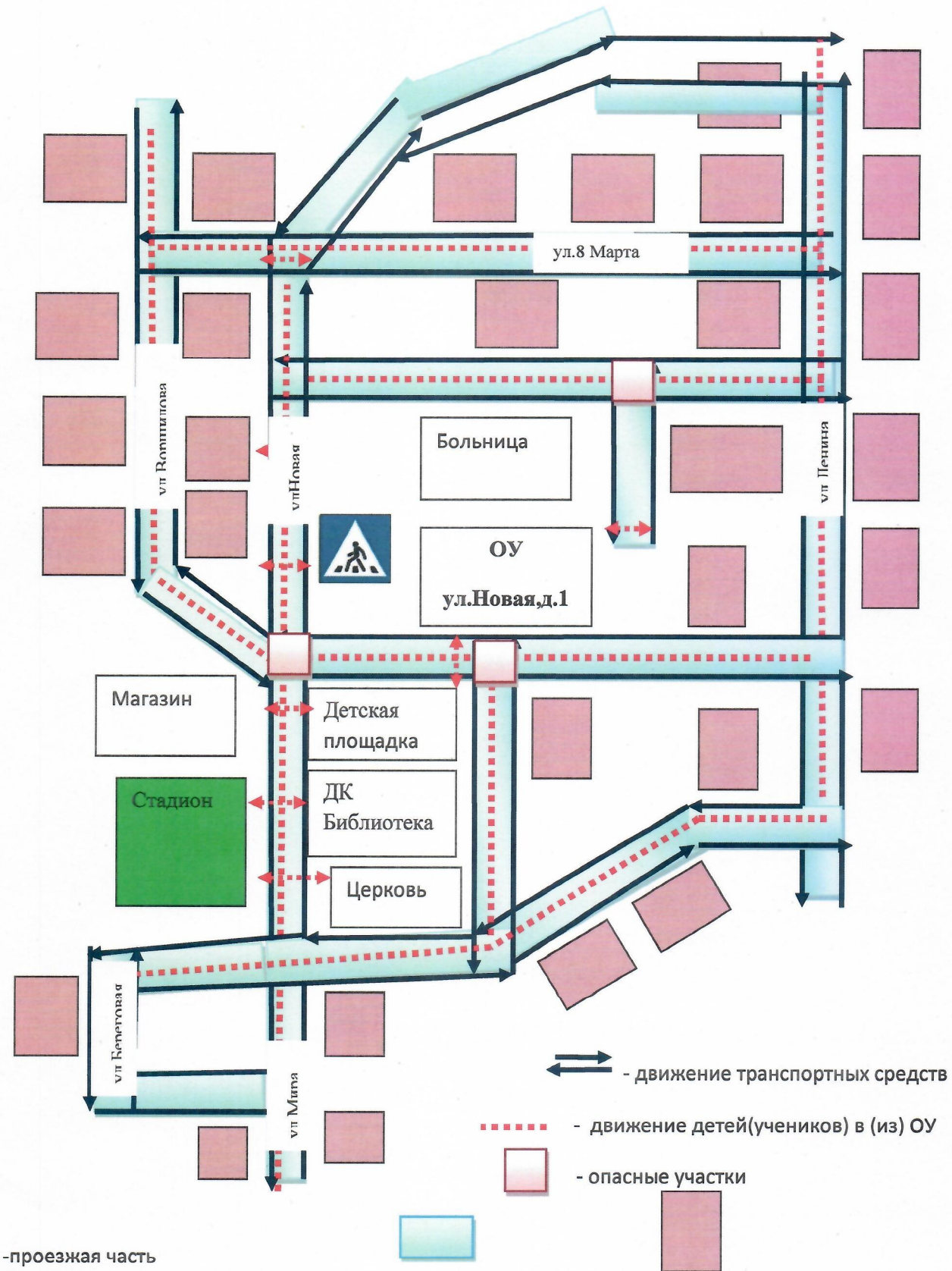
- III. Приложения.

План-схема пути движения транспортных средств и детей при проведении дорожных ремонтно-строительных работ вблизи образовательной организации.

I. План-схемы образовательной организации

1. Район расположения образовательной организации, пути движения транспортных средств и детей (обучающихся)

Образец схемы



Рекомендации к составлению план-схемы района расположения образовательной организации.

1. Район расположения образовательной организации определяется группой жилых домов, зданий и улично-дорожной сетью с учетом остановок общественного транспорта (выходов из станций метро), центром которого является непосредственно образовательная организация;

2. Территория, указанная на схеме, включает:

- образовательную организацию;
- стадион вне территории образовательной организации, на котором могут проводиться занятия по физической культуре (*при наличии*);
- парк, в котором могут проводиться занятия с детьми на открытом воздухе (*при наличии*);
- спортивно-оздоровительный комплекс (*при наличии*);
- жилые дома, в которых проживает большая часть детей данной образовательной организации;
- автомобильные дороги и тротуары.

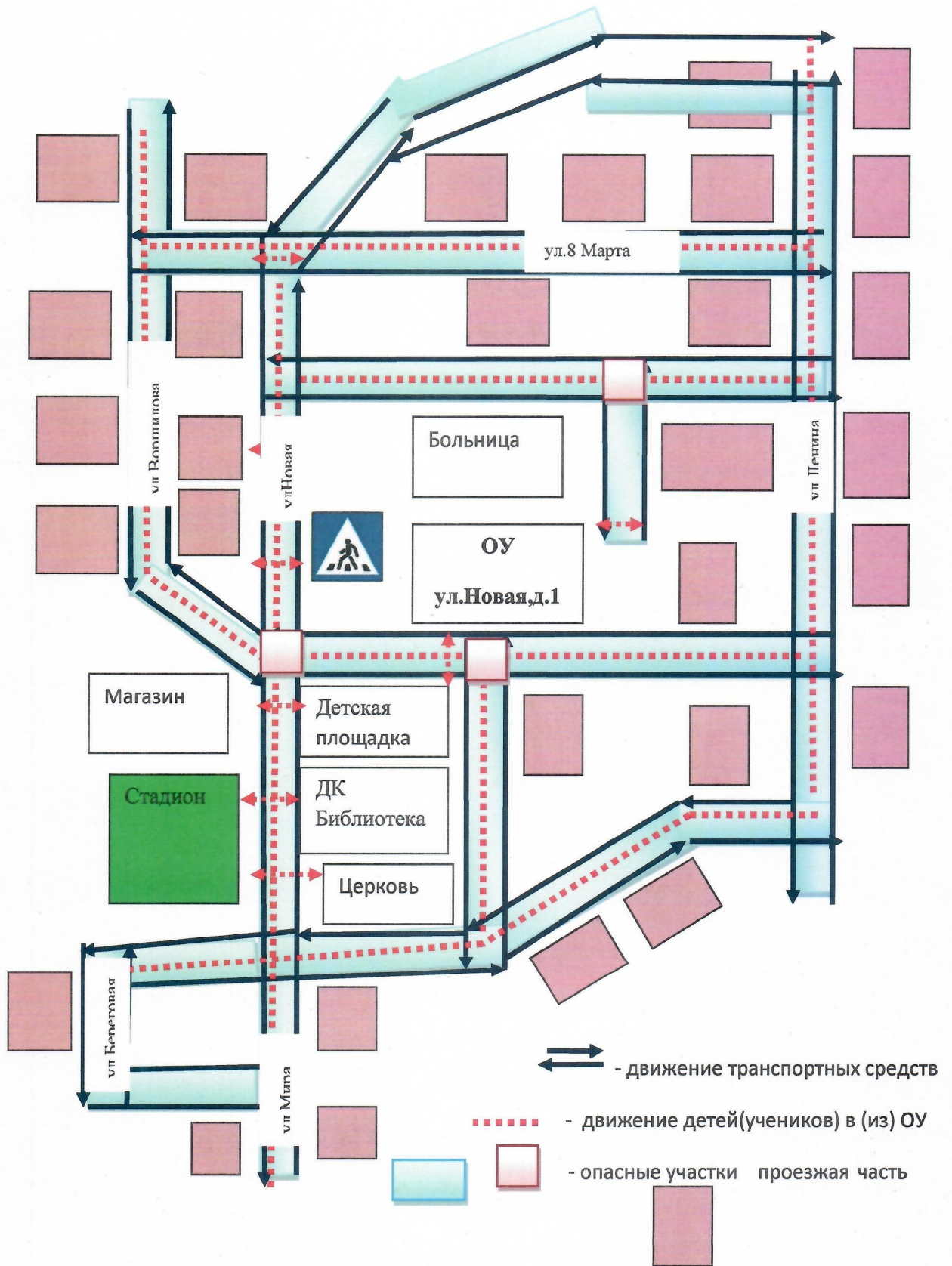
3. На схеме обозначены:

- расположение жилых домов, зданий и сооружений;
- сеть автомобильных дорог;
- пути движения транспортных средств;
- пути движения детей в/из образовательной организации;
- опасные участки (места несанкционированных переходов на подходах к образовательной организации, места имевших место случаев дорожно-транспортных происшествий с участием детей-пешеходов и детей-велосипедистов);
- уличные (наземные – регулируемые / нерегулируемые) и внеуличные (надземные и подземные) пешеходные переходы;
- названия улиц и нумерация домов.

Схема необходима для общего представления о районе расположения образовательной организации. На схеме обозначены наиболее частые пути движения детей от дома (от отдаленных остановок маршрутных транспортных средств) к образовательной организации и обратно.

При исследовании маршрутов движения детей необходимо уделить особое внимание опасным зонам, где дети пересекают проезжие части дорог не по пешеходному переходу.

2. Схема организации дорожного движения в непосредственной близости от образовательной организации с размещением соответствующих технических средств организации дорожного движения, маршрутов движения детей и расположения парковочных мест



Рекомендации к составлению схемы организации дорожного движения в непосредственной близости от образовательной организации.

1. Схема организации дорожного движения ограничена автомобильными дорогами, находящимися в непосредственной близости от образовательной организации.

На схеме обозначаются:

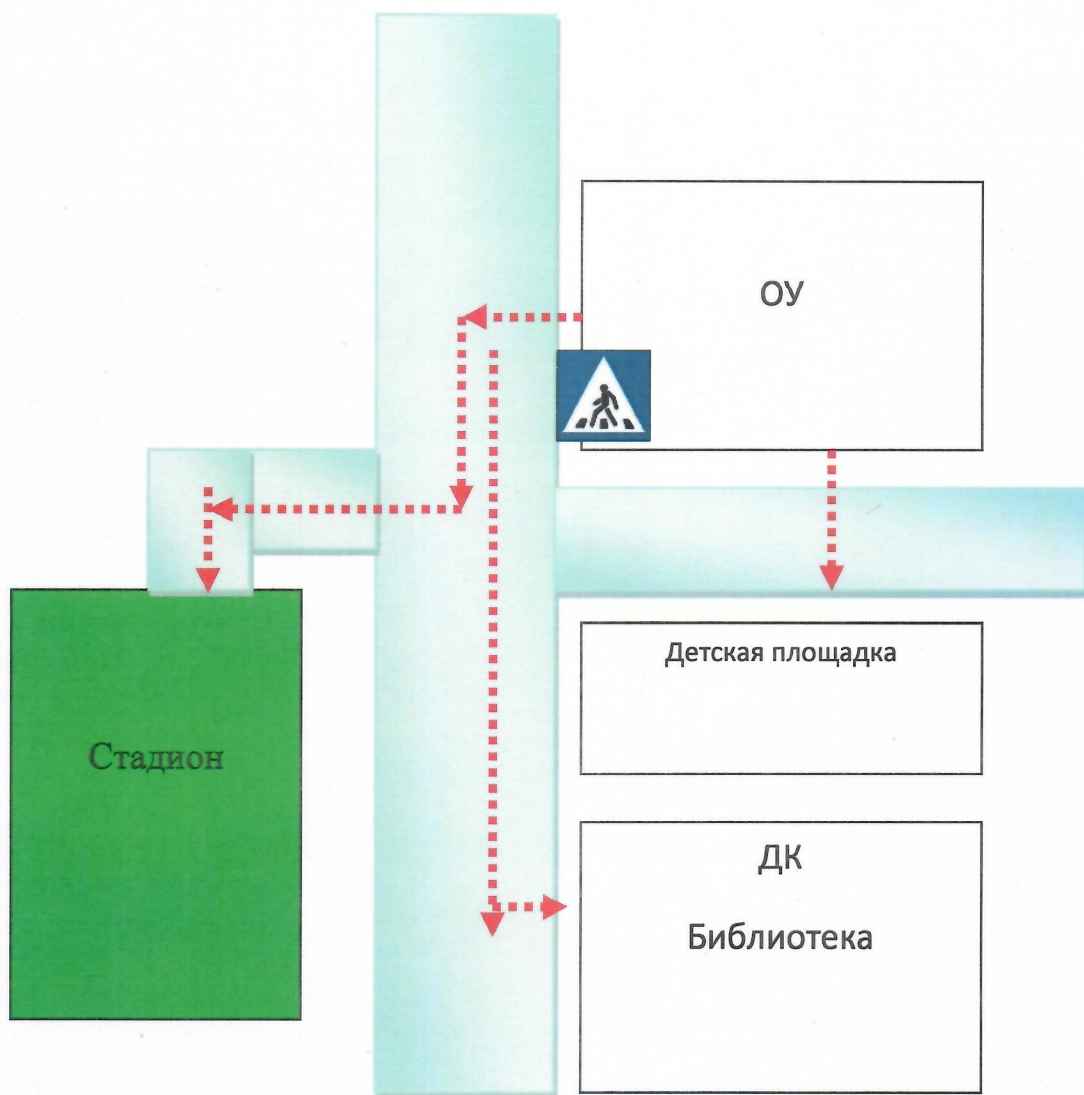
- здание образовательной организации с указанием территории, принадлежащей непосредственно образовательной организации (при наличии указать ограждение территории);
- автомобильные дороги и тротуары;
- уличные (наземные – регулируемые/нерегулируемые) и внеуличные (надземные/подземные) пешеходные переходы на подходах к образовательной организации;
- дислокация существующих дорожных знаков и дорожной разметки;
- другие технические средства организации дорожного движения;
- направление движения транспортных средств по проезжей части;
- направление безопасного маршрута движения детей.

2. На схеме указано расположение остановок маршрутных транспортных средств и безопасные маршруты движения детей от остановочного пункта к образовательной организации и обратно;


3. При наличии стоянки (парковочных мест) около образовательной организации, указывается место расположение и безопасные маршруты движения детей от парковочных мест к образовательной организации и обратно.

К схеме (в случае необходимости) должен быть приложен план мероприятий по приведению существующей организации дорожного движения к организации дорожного движения, соответствующей нормативным техническим документам, действующим в области дорожного движения, по окончании реализации которого готовится новая схема.

3. Маршруты движения организованных групп детей от образовательной организации к стадиону, парку или спортивно-оздоровительному комплексу



 - направление безопасного движения групп детей от ОУ к стадиону, парку или к спортивно-оздоровительному комплексу

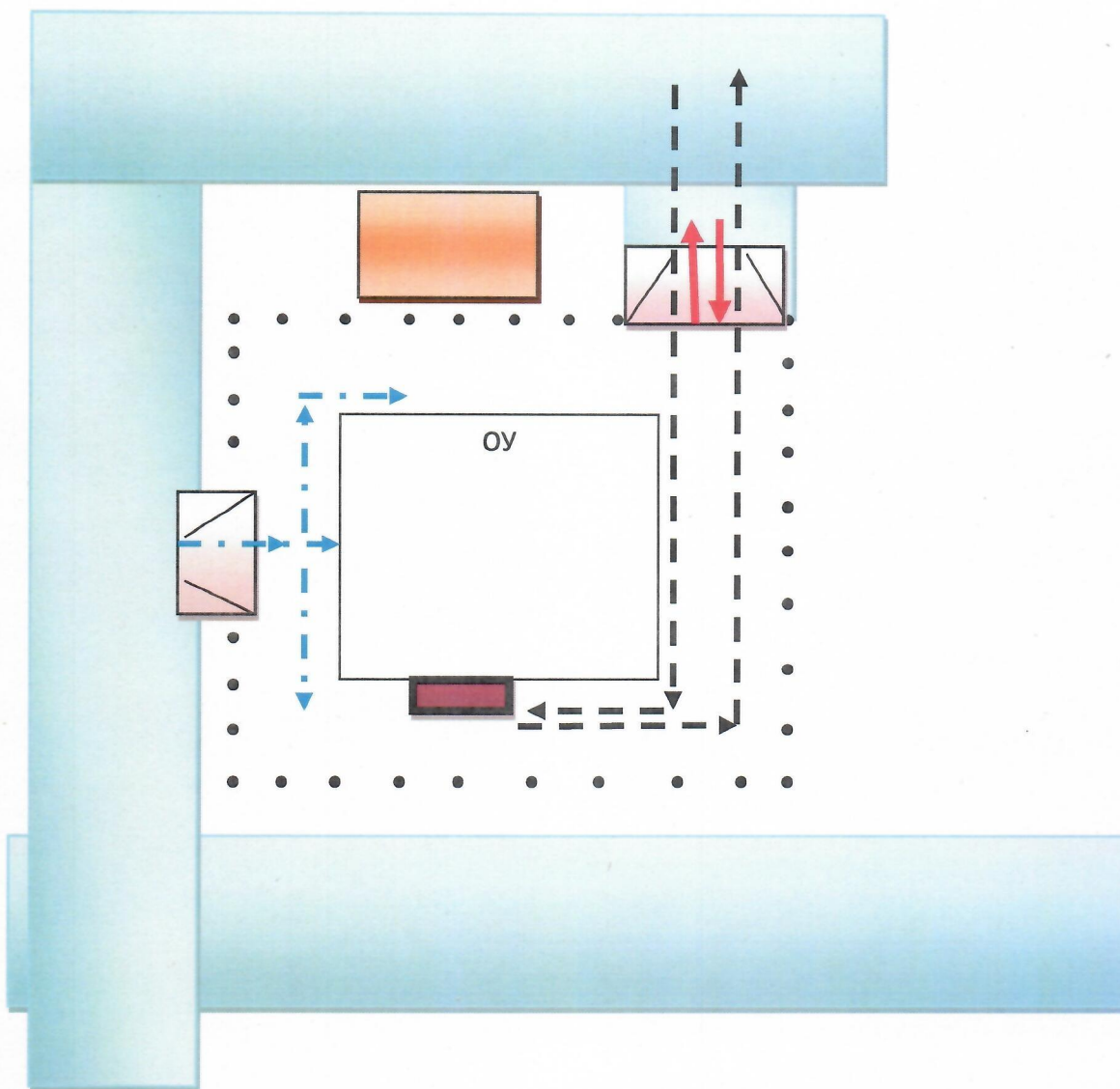
 - проезжая часть

Рекомендации к составлению схемы маршрутов движения организованных групп детей от образовательной организации к стадиону, парку или спортивно-оздоровительному комплексу.

На схеме района расположения образовательной организации указываются безопасные маршруты движения детей от образовательной организации к стадиону, парку или спортивно-оздоровительному комплексу и обратно.

Эти схемы должны использоваться преподавательским составом при организации движения групп детей к местам проведения занятий вне территории образовательной организации.

4. Пути движения транспортных средств к местам разгрузки/погрузки и рекомендуемые безопасные пути передвижения детей по территории образовательной организации



-въезд, выезд грузовых транспортных средств



-движение грузовых транспортных средств по территории образовательного учреждения



- место разгрузки/погрузки



-движение детей и подростков на территории образовательного учреждения

Рекомендации к составлению схемы пути движения транспортных средств к местам разгрузки/погрузки и рекомендуемые безопасные пути передвижения детей по территории образовательной организации.

На схеме указывается примерная траектория движения транспортных средств на территории образовательной организации, в том числе места погрузки/разгрузки, а также безопасный маршрут движения детей во время погрузочно-разгрузочных работ.

В целях обеспечения безопасного движения детей по территории образовательной организации необходимо исключить пересечения путей движения детей и путей движения транспортных средств.

Информация об обеспечении безопасности перевозок детей специальным транспортным средством (автобусом).

(при наличии автобуса(ов))

1. Общие сведения.

Марка: ПАЗ – 423470 - 04

Модель:

Государственный регистрационный знак: Т 374 МХ 72,

Год выпуска: 2020 г.

Количество мест в автобусе: 28

Соответствие конструкции требованиям, предъявляемым к школьным автобусам: соответствует.

2. Сведения о водителе(ях) автобуса(сов).

Фамилия, имя, отчество	Дата принятия на работу	Стаж вождения ТС категории D	Дата предстоящего медицинского осмотра	Период проведения стажировки	Сроки повышение квалификации	Допущенные нарушения ПДД
Слепнев А.В	01.06. 2004 г.	20 лет	Март 2025 г.	---	Август 2024г.	---

3. Организационно-техническое обеспечение.

- 1) Лицо, ответственное, за обеспечение безопасности дорожного движения: ответственный по БДД – Слепнева Светлана Михайловна
- 2) Организация проведения предрейсовым медицинским осмотром водителей осуществляет: ГБУЗ ТО «Областная больница № 4» г. Ишим, на основании договора № 111 от 01.01.2024 г.
- 3) Организация проведения предрейсовым техническим осмотром транспортного средства, осуществляет: Слепнева Светлана Михайловна
- 4) Дата очередного технического осмотра: ноябрь 2024г.
- 5) Место стоянки автобуса в нерабочее время: гараж на территории школы.

4. Сведения о владельце автобуса.

Юридический адрес владельца: 627220.Тюменская область, Армизонский район, с. Армизонское, ул. Кирова 2 МАОУ Армизонская СОШ.

Фактический адрес владельца: 627220.Тюменская область, Армизонский район, с. Армизонское, ул. Кирова 2 МАОУ Армизонская СОШ.

Телефон ответственного лица: Директор МАОУ Армизонская СОШ Каканова Л.С. 89044630909

Информационная карточка перевозок детей специальным транспортным средством (автобусом).

1. Общие сведения.

Марка: ПАЗ- 423470 - 04

Модель: ПАЗ – 423470 -04

Государственный регистрационный знак: Т 374МХ 72

Год выпуска: 2020 г.в

Количество мест в автобусе: 28

Соответствие конструкции требованиям, предъявляемым к школьным автобусам: соответствует.

2. Сведения о владельце.

Владелец: МАОУ Армизонская СОШ, автобусы состоят на балансе.

Юридический адрес владельца: Тюменская обл., Армизонский район, с. Армизонское, ул. Кирова 2

Фактический адрес владельца: Тюменская обл., Армизонский район, с. Армизонское, ул. Кирова 2

Телефон ответственного лица: 89026239291

3. Сведения о водителях автобусов.

Фамилия, имя, отчество:

Слепнев А.В., в\у 72 15 № 481228 выдано 08.07.2014г.

Принят на работу 01.06.2004 года

Стаж вождения категории D: – 20 лет.

4. Организационно-техническое обеспечение.

Лицо, ответственное за обеспечение безопасности дорожного движения:

Слепнева С.М

назначено: август 2023 г.

прошло аттестацию: август 2023 г.

Дата последнего технического осмотра: ноябрь 2023 г.

Место стоянки автобуса в нерабочее время - гараж. Автобус оснащен системой спутниковой навигации и тахографами.

Директор (заведующий)
образовательной организации _____
(подпись)

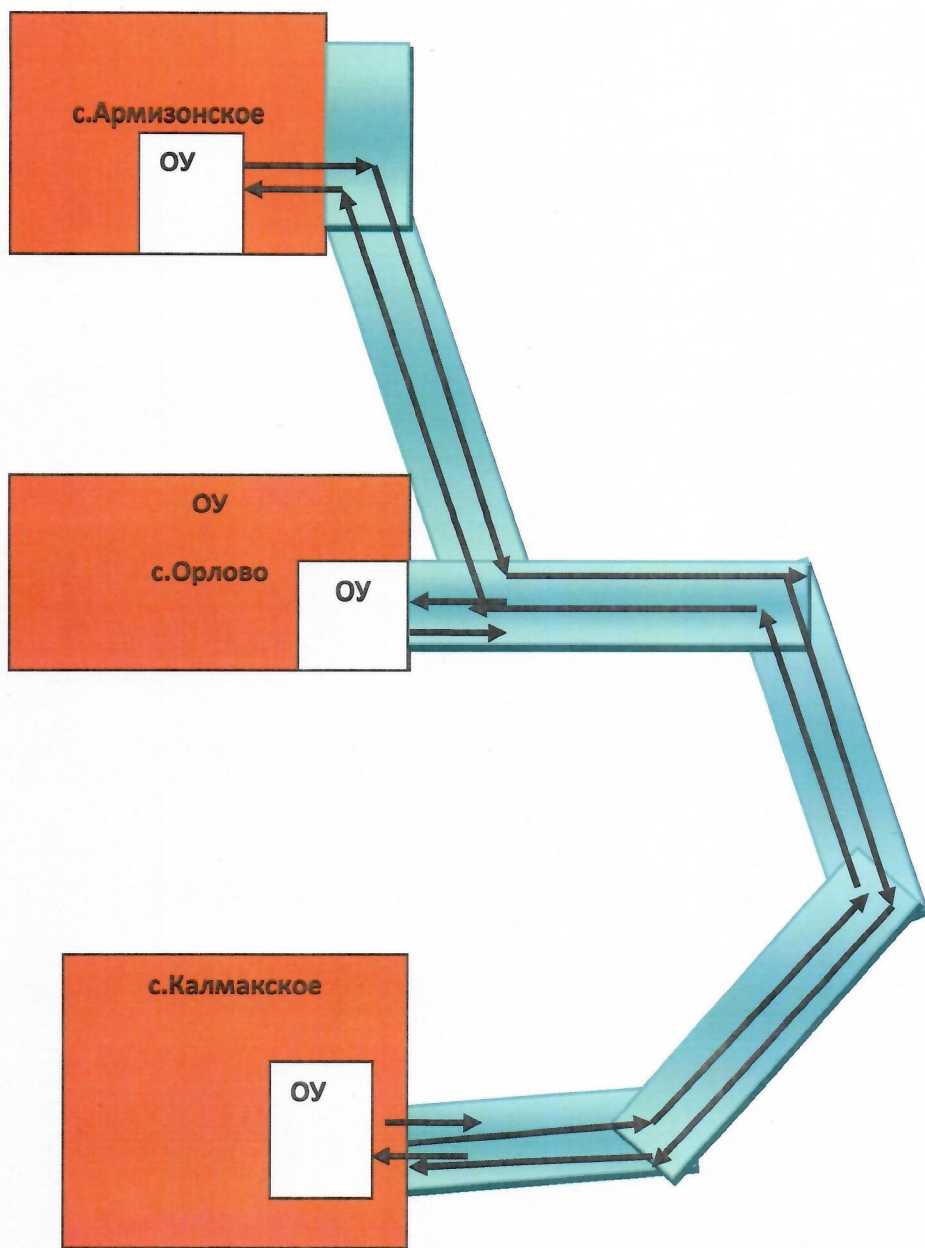
Л.С. Каканова

Руководитель организации,
осуществляющей перевозку детей
специальным транспортом
(автобусом) _____
(подпись)

Л.С. Каканова



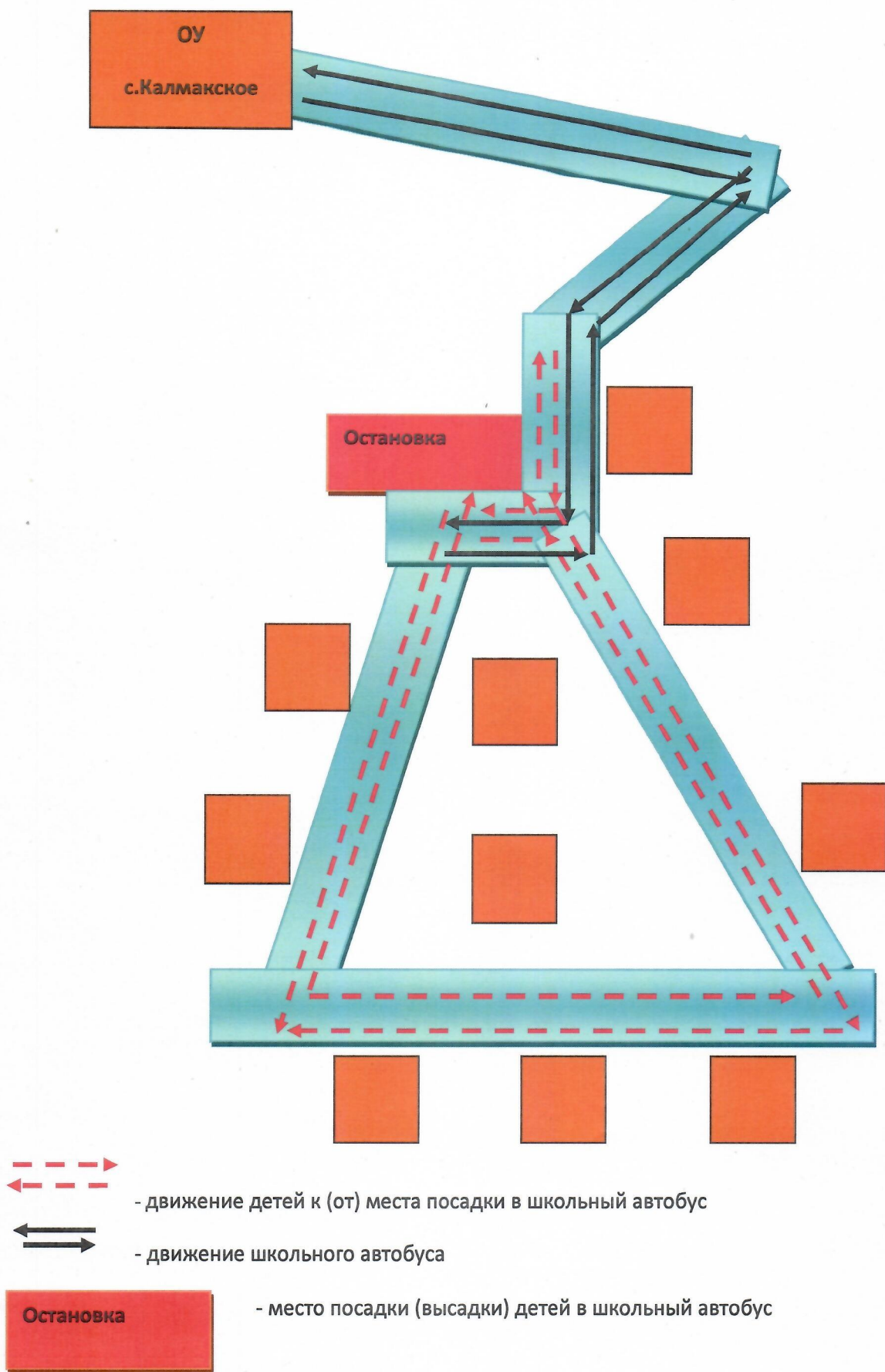
1. Безопасное расположение остановки автобуса у образовательной организации



- проезжая часть

← → - движение школьного автобуса

2. Маршрут движения автобуса образовательной организации





●○ REDMI NOTE 8T
∞ AI QUAD CAMERA



●○ REDMI NOTE 8T
∞ AI QUAD CAMERA

